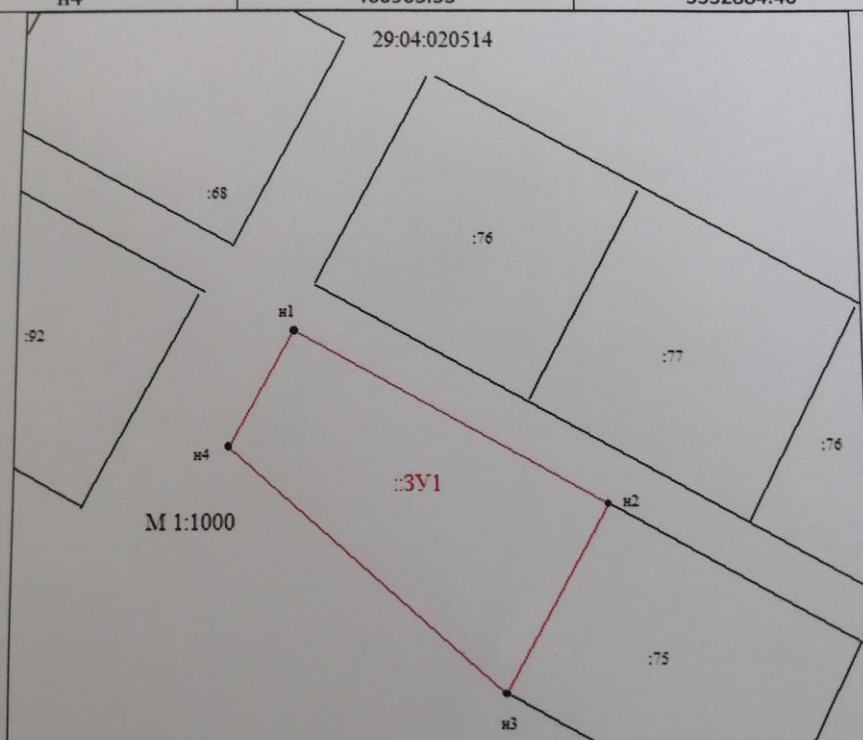





Схема расположения земельного участка на кадастровом плане территории

Условный номер земельного участка :ЗУ1		
Площадь земельного участка: 1600 кв.м.		
Обозначение характерных точек границ	X	Y
1	2	3
н1	460924.40	3332894.84
н2	460896.54	3332945.19
н3	460866.76	3332928.71
н4	460905.53	3332884.40



Условные обозначения:

-  - вновь образованная часть границы, сведения о которой достаточны для определения ее местоположения
-  - существующая часть границы, имеющиеся в ГКН Сведения о которой достаточны для определения ее местоположения
-  - характерная точка границы, сведения о которой позволяют однозначно определить ее положение на местности,
- н<sub>і</sub> - обозначение характерной точки границы образуемого земельного участка, где і номер характерной точки

Кадастровый квартал: 29:04:020514

Адрес: Архангельская область, Виноградовский район, МО «Березниковское», р.п Березник  
массив Березовка, д. 79 а